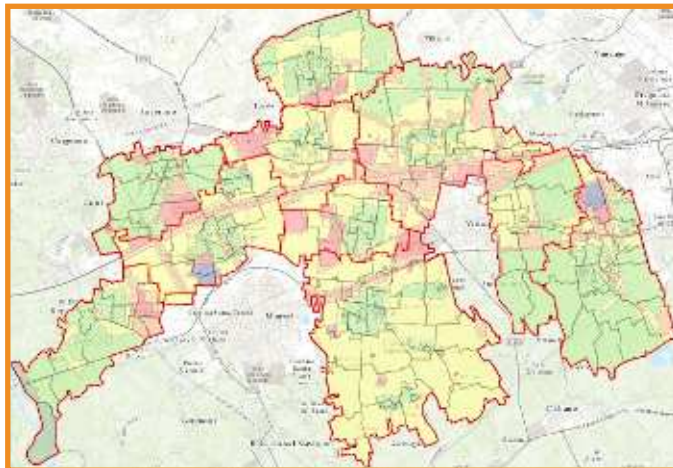


PRESENTAZIONE DEL S.I.T. - SISTEMA INFORMATIVO TERRITORIALE - DEL C.S.T. DI CORBETTA

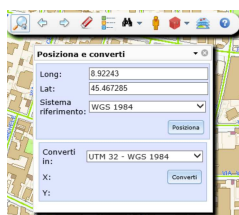
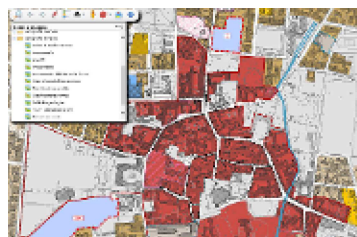
Una carta tematica è un tipo di carta geografica, che fornisce informazioni su uno o più aspetti particolari del territorio rappresentato; utilizzando opportuni simboli e colori, permette una visione d'insieme immediata di un fenomeno o del territorio.

Il SIT è uno strumento di analisi e di decisione, che utilizza strumenti GIS (Geographical Information System) quali contenitori di informazioni territoriali e che consentono la realizzazione di mappe tematiche. Compito del SIT è organizzare i dati in modo da renderli fruibili, accessibili, capaci di fornire un messaggio significativo.



PROGRAMMA:

- Presentazione del sistema informativo territoriale del CST
- Guida all'uso degli strumenti per la consultazione delle mappe
- Interrogazione dei dati utili alla compilazione delle istanze edilizie
- L'individuazione di un punto in mappa e la conversione delle coordinate (come richiesto dalla nuova modulistica unificata)
- Varie ed eventuali



LE MAPPE TEMATICHE DEL CST:

- *Data base topografico
- *Catasto
- *Tavola delle Previsioni PGT
- *Toponomastica e numerazione civica
- *Fattibilità geologica
- *Aree agricole
- *Aree protette
- *Classificazione sismica
- *Classificazione acustica
- *Sezioni censuarie
- *Piano delle Regole di Corbetta
- *Ambiti di trasformazione
- *PTC Parco del Ticino
- *PTCP - Strategie di piano
- *Aree IC
- *Classi di sensibilità paesistica
- *Uso del suolo DUSAF5
- *Proprietà comunali
- *Situazione proprietà mappali strade
- *Tracciato "Interconnector" di TERNA
- *...

SANTO STEFANO TICINO

11 Ottobre 2017 - Ore 10:30 - Sala Alda Merini, Via Garibaldi 1

SEDRIANO

24 Ottobre 2017 - Ore 10:00 - Sala M. Costa, Piazza del Seminatore

BOFFALORA SOPRA TICINO

8 Novembre 2017 - Ore 10:30 - Sala Consiliare, Piazza IV Giugno 2